

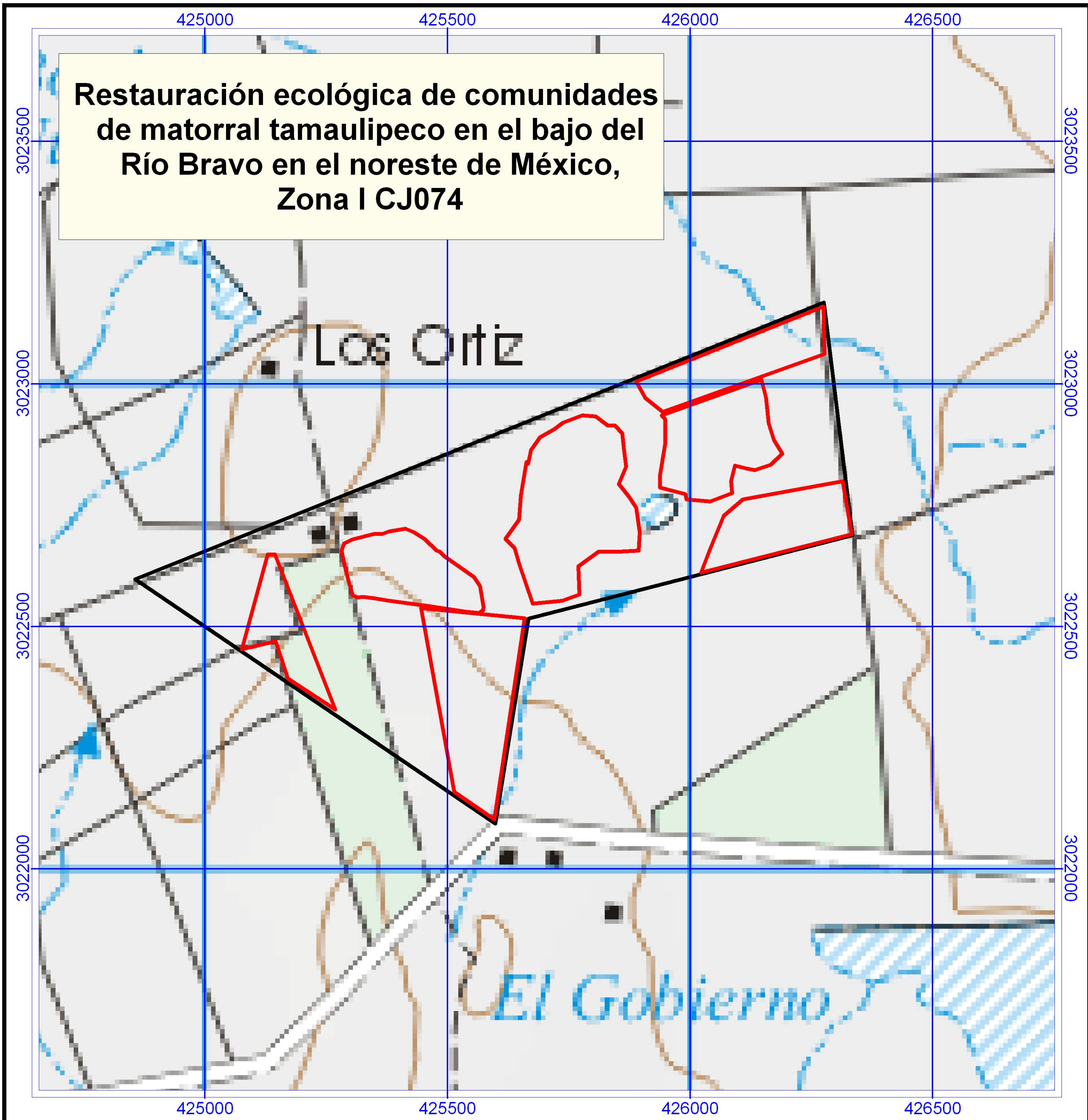


### Datos Generales

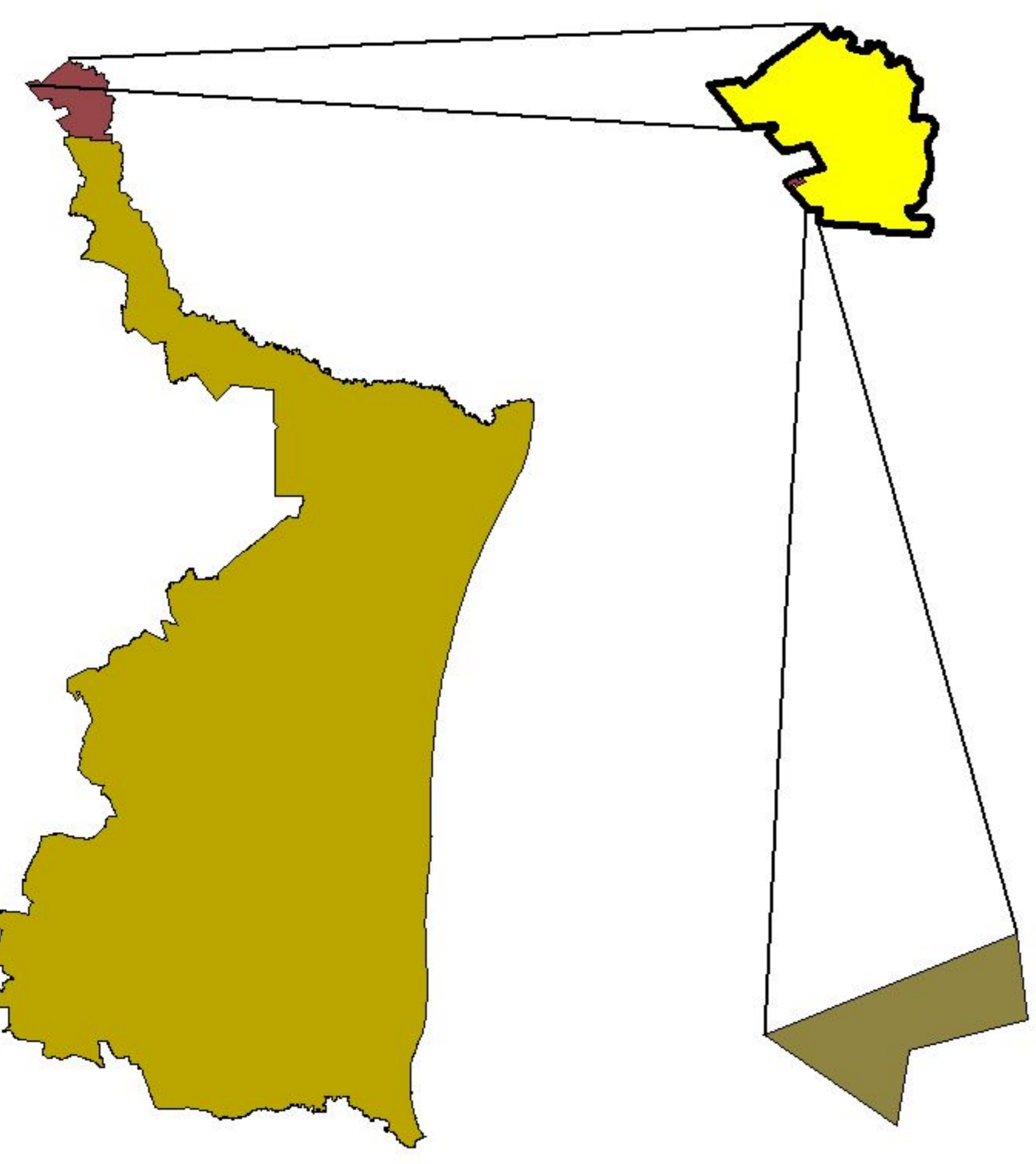
Estado:	Nuevo León
Municipio:	Anáhuac
Nombre del Rancho:	Rancho Nuevo y Hermanas
Propietario:	Eduardo Brittingham Sumner
Perímetro del Rancho:	
Áreas tratadas:	
Superficie tratada:	1170 ha
Proyección:	UTM
Zona:	14
Datum:	WGS 84
Esferoide:	WGS 84
Fuente:	INEGI, Carta Digital



**Rancho Nuevo y Hermanas**  
**Áreas tratadas**





**Restauración ecológica de comunidades de matorral tamaulipeco en el bajo del Río Bravo en el noreste de México, Zona I CJ074**

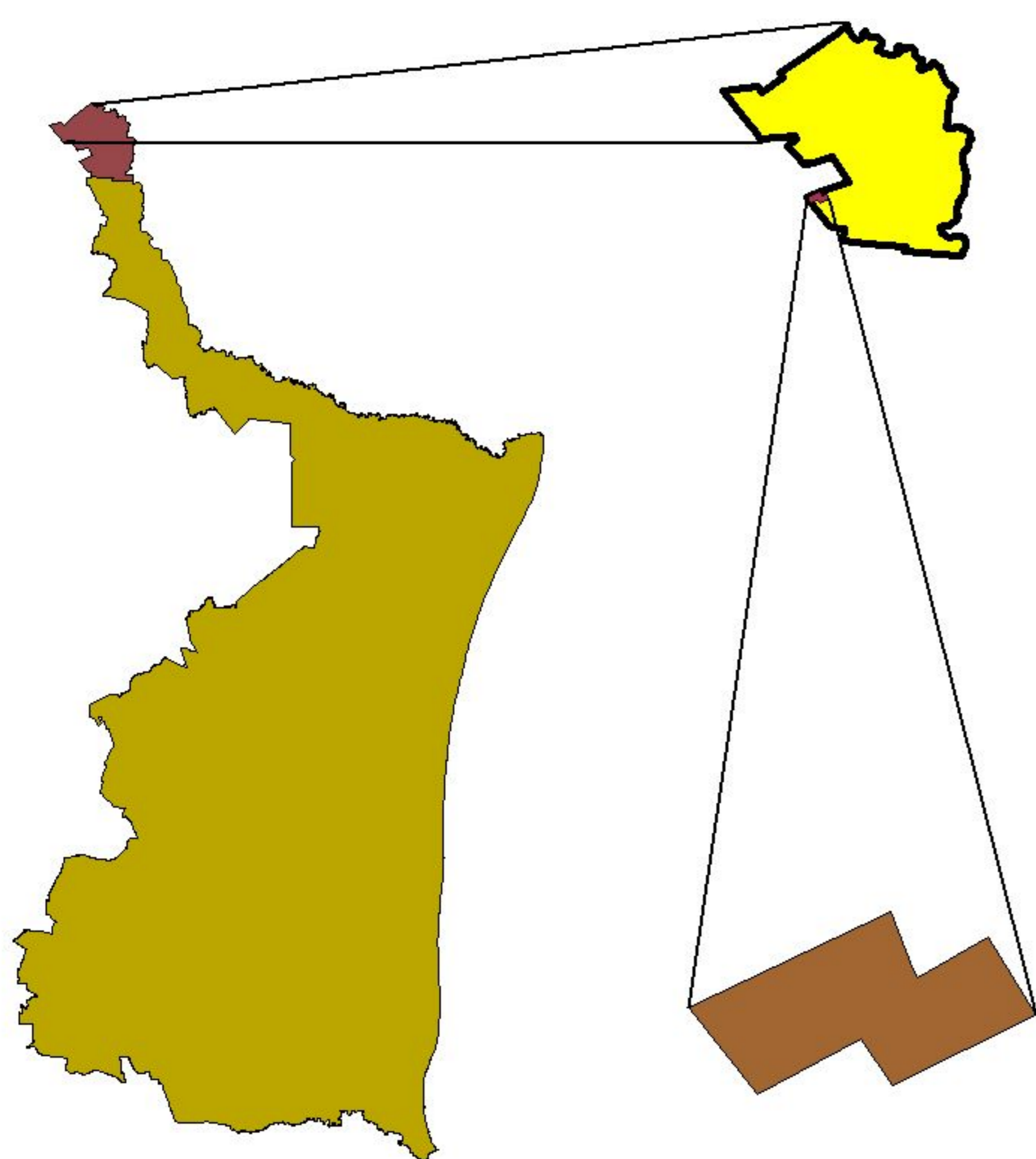
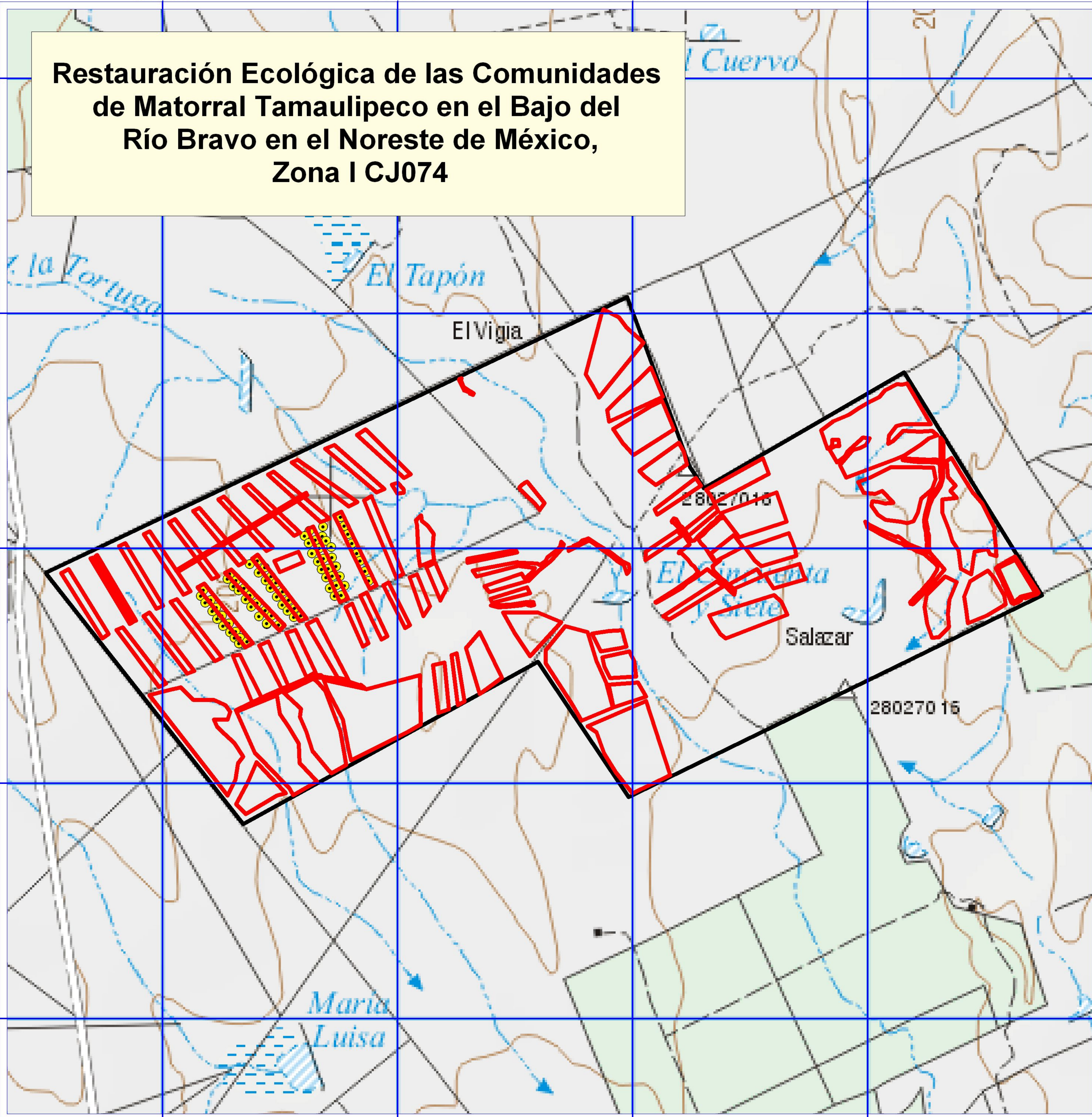


Datos Generales	
Estado:	Tamaulipas
Municipio:	Nuevo Laredo
Nombre del Rancho:	Parcela 41
Propietario:	Miguel Á. Ortíz Montemayor
Perímetro del Rancho:	
Áreas tratadas:	
Superficie de áreas tratadas:	28 ha
Proyección:	UTM
Zona:	14
Datum:	WGS 84
Esferoide:	WGS 84
Fuente:	INEGI, Carta Digital




**Rancho Parcela 41**  
**Áreas tratadas**



# Restauración Ecológica de las Comunidades de Matorral Tamaulipeco en el Bajo del Río Bravo en el Noreste de México, Zona I CJ074



## Datos Generales

Estado:	Tamaulipas
Municipio:	Nuevo Laredo
Nombre del Rancho:	Los Lobos
Propietario:	Gustavo Treviño Villarreal
Perimetro del Rancho:	
Áreas tratadas:	
Sitios de muestreo	
Superficie de áreas tratadas:	144 ha
Proyección:	UTM
Zona:	14
Datum:	WGS 84
Esferoide:	WGS 84
Fuente:	INEGI, Carta Digital

## Rancho Los Lobos Sitios de muestreo

